

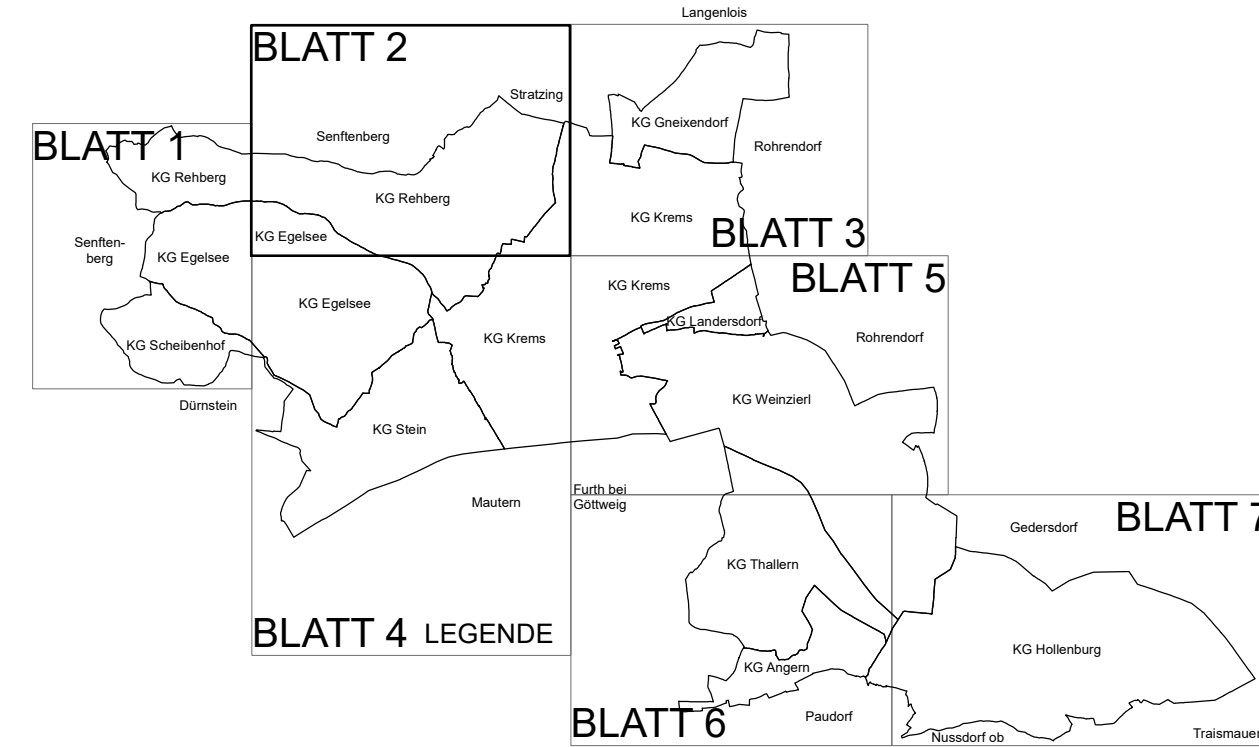
ÖRTLICHES RAUMORDNUNGSPROGRAMM  
STADT KREMS AN DER DONAU

FLÄCHENWIDMUNGSPLAN

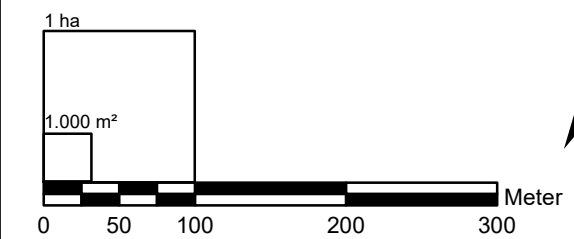
63.62. ÄNDERUNG

Übersicht:

BLATT 2

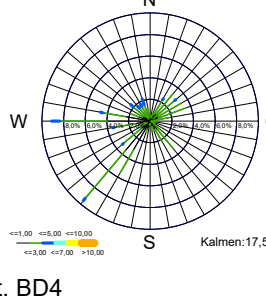


Maßstab M 1:5.000



Windverteilung Krems

Messort: Krems  
Zeitraum: 01.01.2011-31.12.2011  
Parameter:  
Windgeschwindigkeit m/s  
Kaimen: 17,5  
Quelle:  
Amt der NÖ Landesregierung, Abt. BD4



PLANKENNZEICHEN:

Plannummer: ~~KS-St-156/62/44-2024~~

~~KS-St-156/63/12-2024~~

Stand: ~~26. März 2023~~ 03. Dezember 2024

DKM Stand: Oktober 2022-2023

PLANVERFASSER:

Magistrat der Stadt Krems a. d. Donau  
Amt für Stadt- und Verkehrsplanung  
Bertschingerstraße 13, 3500 Krems

Tel: 02732/801 401; Fax: 02732/801 90269

stadtentwicklung@kreams.gv.at

ÖFFENTLICHE AUFLAGE: 10.12.2024 - 21.01.2025

Hierauf bezieht sich die Verordnung des  
Gemeinderates vom: 24.04.2024

DER BÜRGERMEISTER:

KUNDMACHUNG: 07.09.2024 - 21.09.2024

RECHTSKRAFT: 22.09.2024

AMT DER NÖ LANDESREGIERUNG:

PLAN-NR.:

St-156/50-2006

KS-St-156/2/8-2009

KS-St-156/20/26-2010

KS-St-156/26/46-2012

KS-St-156/54/33-2015

KS-St-156/57/23-2017

KS-St-156/59/150-2020

KS-St-156/60/27-2021

KS-St-156/61/27-2023

KS-St-156/62/44-2024

STAND:

Rechtskraft: 23.08.2007

Rechtskraft: 09.07.2009

Rechtskraft: 01.01.2011

Rechtskraft: 09.09.2012

Rechtskraft: 04.03.2016

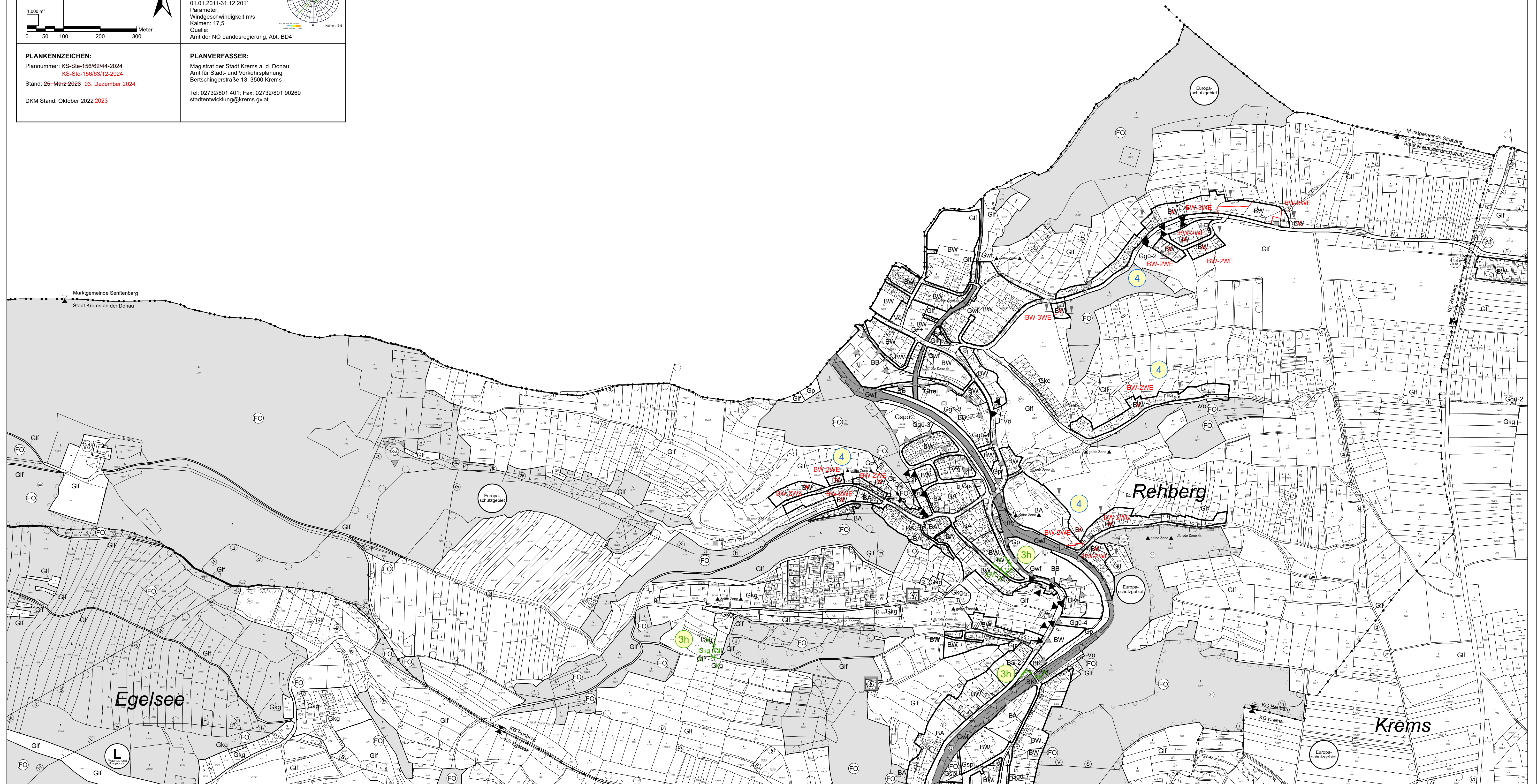
Rechtskraft: 29.03.2018

Rechtskraft: 09.10.2020

Rechtskraft: 19.01.2022

Rechtskraft: 07.01.2022

Rechtskraft: 22.09.2024

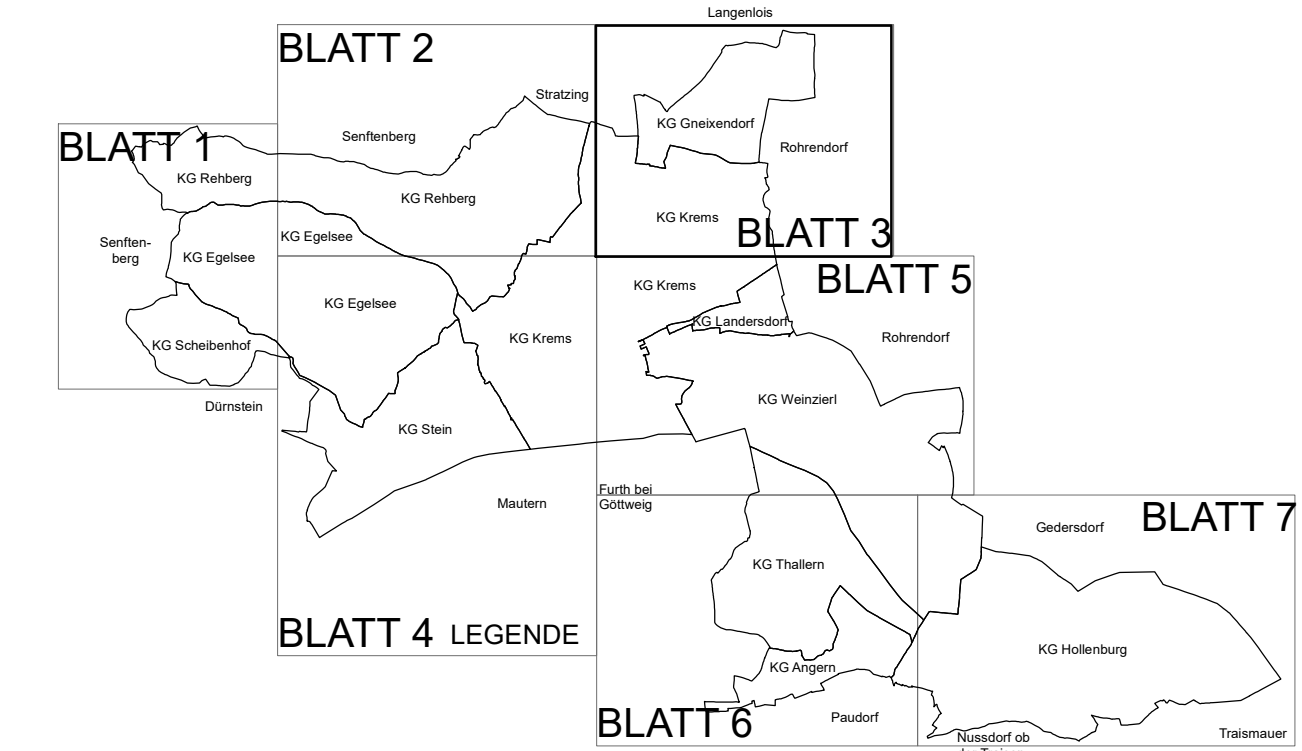


ÖRTLICHES RAUMORDNUNGSPROGRAMM  
STADT KREMS AN DER DONAU

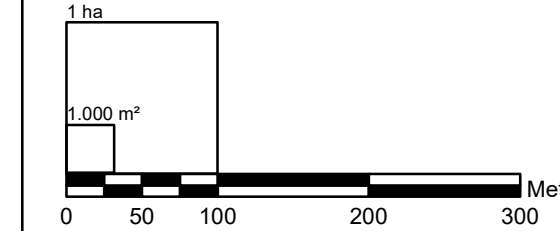
FLÄCHENWIDMUNGSPLAN  
63.62: ÄNDERUNG

Übersicht:

BLATT 3

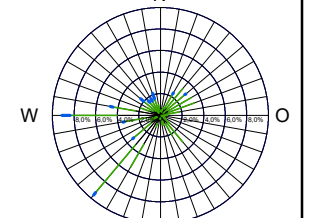


Maßstab M 1:5.000



Windverteilung Krems

Messort: Krems  
Zeitraum: 01.01.2011-31.12.2011  
Parameter:  
Windgeschwindigkeit m/s  
Kalmen: 17,5  
Quelle:  
Amt der NÖ Landesregierung, Abt. BD4



PLANKENZEICHEN:

Plannummer: ~~KS-St-156/62/44-2024~~  
~~KS-St-156/63/12-2024~~  
Stand: ~~26. März 2024~~ 03. Dezember 2024  
DKM Stand: Oktober 2022-2023

PLANVERFASSER:

Magistrat der Stadt Krems a. d. Donau  
Amt für Stadt- und Verkehrsplanung  
Bertschingerstraße 13, 3500 Krems  
Tel: 02732/801 401; Fax: 02732/801 90269  
stadtentwicklung@krems.gv.at

ÖFFENTLICHE AUFLAGE: 10.12.2024 - 21.01.2025

Hierauf bezieht sich die Verordnung des Gemeinderates vom: 24.04.2024

DER BÜRGERMEISTER:

KUNDMACHUNG: 23.06.2023 - 06.06.2023

RECHTSKRAFT: 07.06.2023

AMT DER NÖ LANDESREGIERUNG:

PLAN-NR.:

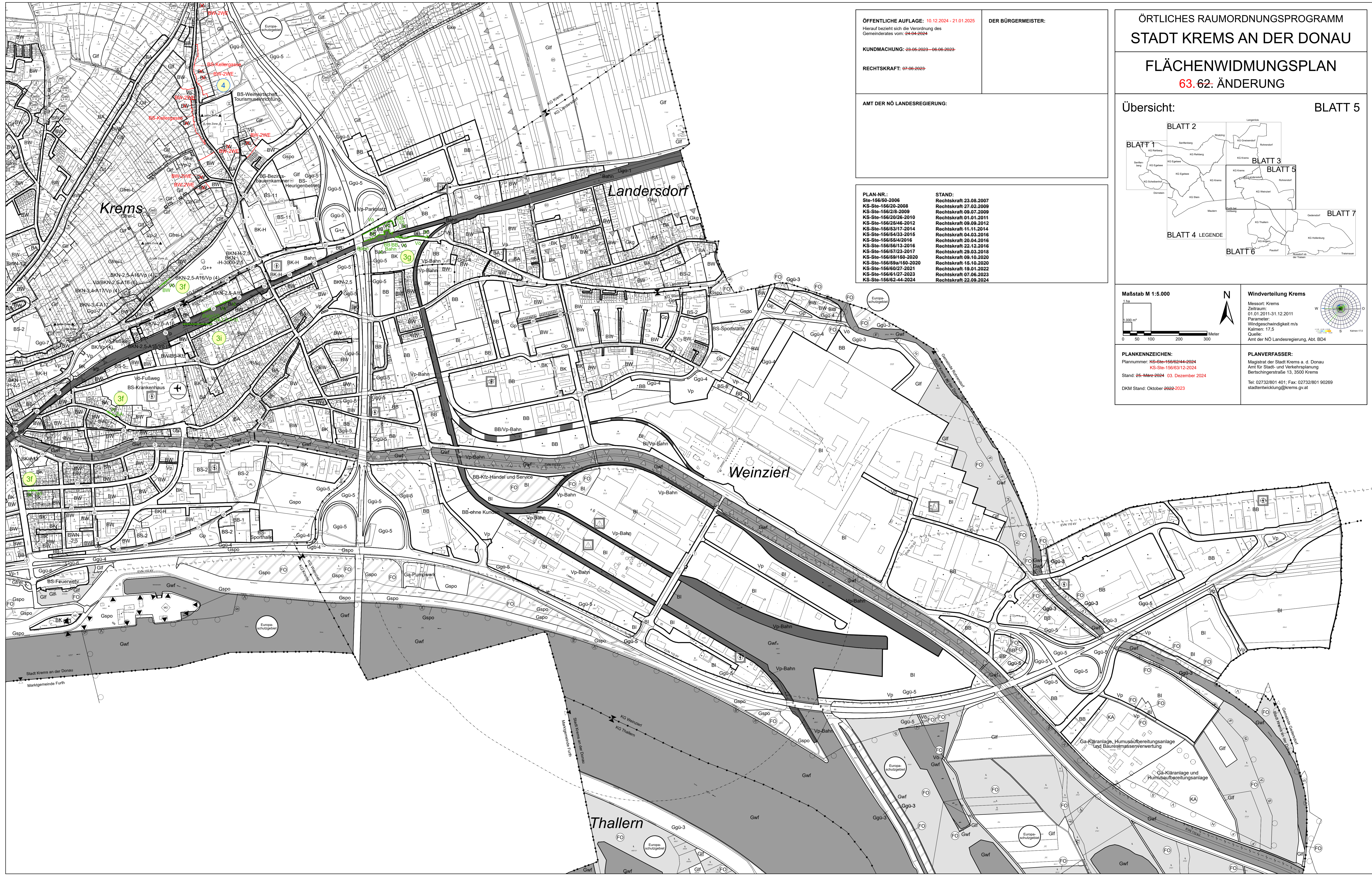
St-156/50-2006  
KS-St-156/2/8-2009  
KS-St-156/14/6-2010  
KS-St-156/20/26-2010  
KS-St-156/20/10-2012  
KS-St-156/25/46-2012  
KS-St-156/54/33-2016  
KS-St-156/54/9-2016  
Freigabe BS-Motel/AS  
KS-St-156/67/23-2017  
KS-St-156/59/150-2020  
KS-St-156/60/27-2021  
KS-St-156/61/27-2023  
KS-St-156/62/44-2024

STAND:

Rechtskraft 23.08.2007  
Rechtskraft 09.07.2009  
Rechtskraft 19.06.2010  
Rechtskraft 01.01.2011  
Rechtskraft 24.06.2012  
Rechtskraft 09.09.2012  
Rechtskraft 04.03.2016  
Rechtskraft 12.06.2016  
Rechtskraft 13.02.2019  
Rechtskraft 29.03.2018  
Rechtskraft 09.10.2020  
Rechtskraft 19.01.2022  
Rechtskraft 07.06.2023  
Rechtskraft 22.03.2024







**ÖFFENTLICHE AUFLAGE:** 10.12.2024 - 21.01.2025  
 Hierauf bezieht sich die Verordnung des Gemeinderates vom: 24.04.2024

**KUNDMACHUNG:** 23.05.2023 - 06.06.2023

**RECHTSKRAFT:** 07.06.2023

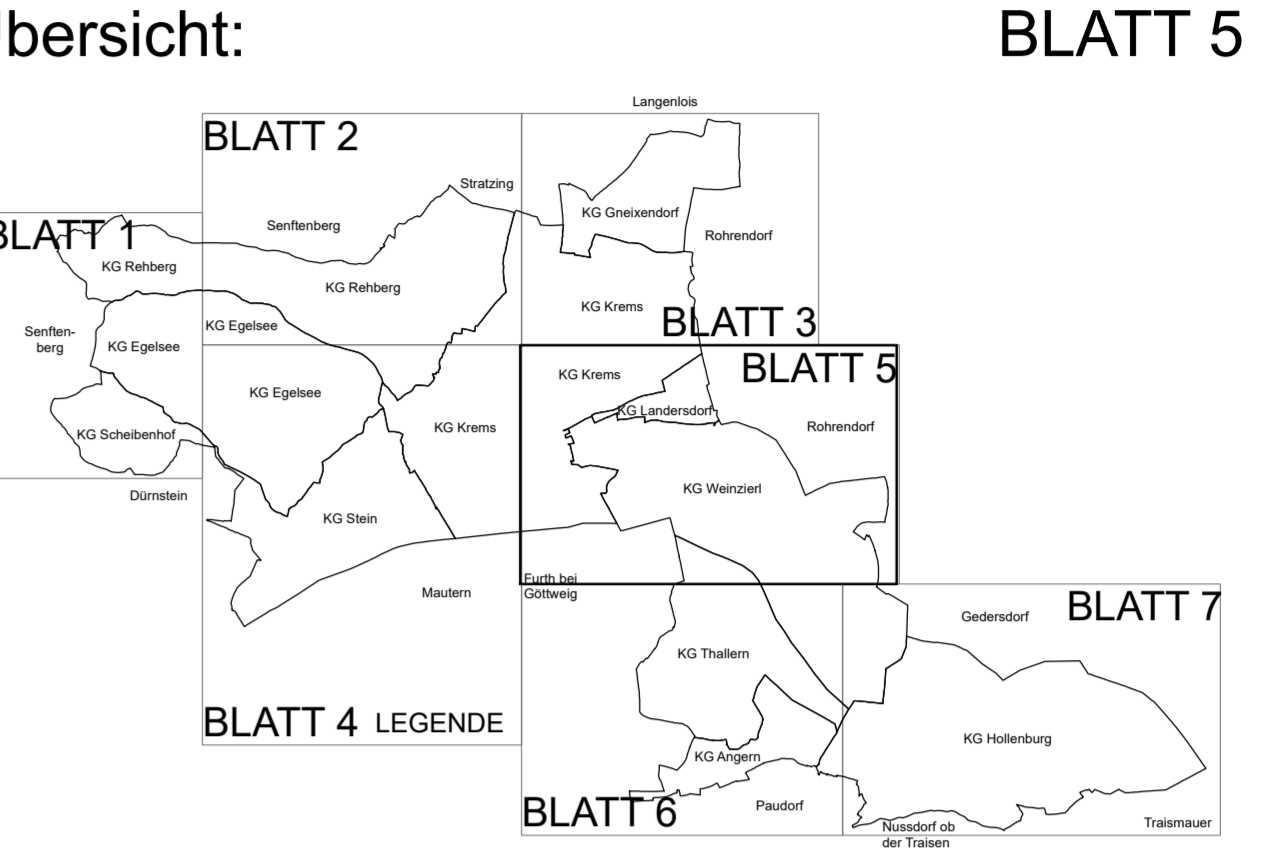
**AMT DER NÖ LANDESREGIERUNG:**

**DER BÜRGERMEISTER:**

**PLAN-NR.:**  
 St-156/50-2006  
 KS-St-156/20-2008  
 KS-St-156/2/8-2009  
 KS-St-156/20/26-2010  
 KS-St-156/26/46-2012  
 KS-St-156/63/17-2014  
 KS-St-156/54/33-2015  
 KS-St-156/56/4/2016  
 KS-St-156/56/13-2016  
 KS-St-156/57/23-2017  
 KS-St-156/59/150-2020  
 KS-St-156/59a/150-2020  
 KS-St-156/60/27-2021  
 KS-St-156/61/27-2023  
 KS-St-156/62-44-2024

**STAND:**  
 Rechtskraft 23.08.2007  
 Rechtskraft 27.02.2009  
 Rechtskraft 09.07.2009  
 Rechtskraft 01.01.2011  
 Rechtskraft 09.09.2012  
 Rechtskraft 11.11.2014  
 Rechtskraft 04.03.2016  
 Rechtskraft 20.04.2016  
 Rechtskraft 22.12.2016  
 Rechtskraft 29.03.2018  
 Rechtskraft 09.10.2020  
 Rechtskraft 15.10.2020  
 Rechtskraft 19.01.2022  
 Rechtskraft 07.06.2023  
 Rechtskraft 22.09.2024

**ÖRTLICHES RAUMORDNUNGSPROGRAMM  
 STADT KREMS AN DER DONAU  
 FLÄCHENWIDMUNGSPLAN  
 63.62. ÄNDERUNG**



**Maßstab M 1:5.000**

**Windverteilung Krems**

Messort: Krems  
 Zeitraum: 01.01.2011-31.12.2011  
 Parameter: Windgeschwindigkeit mit Kältem: 17,5  
 Quelle: Amt der NÖ Landesregierung, Abt. BD4

**PLANKENNZEICHEN:**  
 Plannummer: **KS-St-156/62/44-2024**  
**KS-St-156/63/12-2024**  
 Stand: 26. März 2024 03. Dezember 2024  
 DKM Stand: Oktober 2022-2023

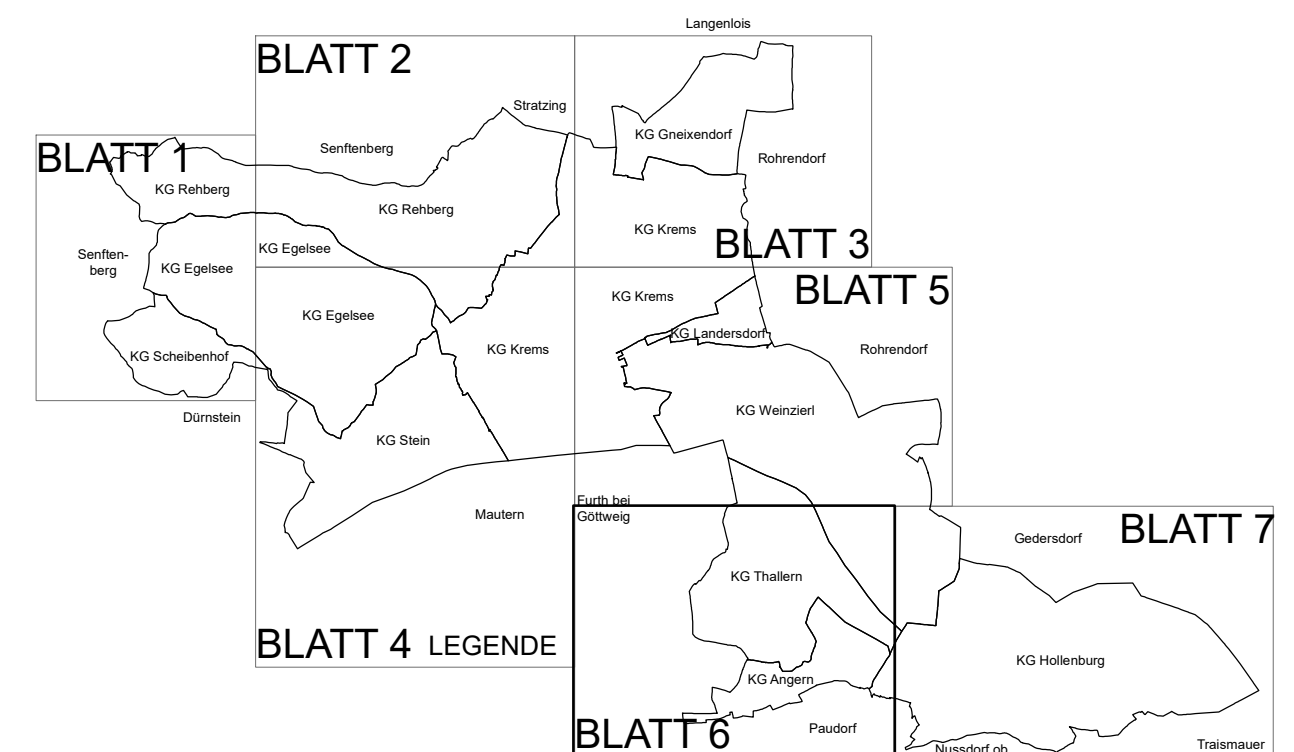
**PLANVERFASSER:**  
 Magistrat der Stadt Krems a. d. Donau  
 Amt für Stadt- und Verkehrsplanung  
 Bertschingerstraße 13, 3500 Krems  
 Tel: 02732/801 401; Fax: 02732/801 90269  
 stadtentwicklung@kreams.gv.at

ÖRTLICHES RAUMORDNUNGSPROGRAMM  
STADT KREMS AN DER DONAU

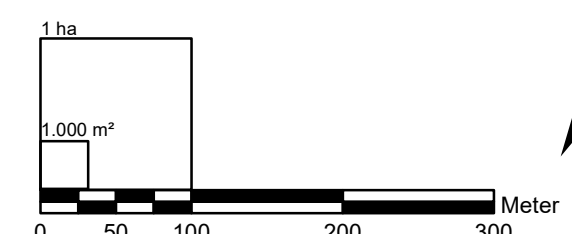
FLÄCHENWIDMUNGSPLAN  
63.61. ÄNDERUNG

Übersicht:

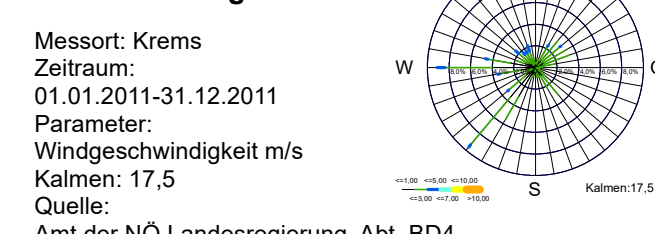
BLATT 6



Maßstab M 1:5.000



Windverteilung Krems



PLANKENNZEICHEN:

Plannummer: ~~KG-Ste-156/64/27-2023~~  
~~KS-Ste-156/63/12-2024~~  
Stand: ~~04. März 2023~~ 03. Dezember 2024  
DKM Stand: Oktober 2024-2023

PLANVERFASSER:

Magistrat der Stadt Krems a. d. Donau  
Amt für Stadt- und Verkehrsplanung  
Bertschingerstraße 13, 3500 Krems  
Tel: 02732/801 401; Fax: 02732/801 90269  
stadtentwicklung@krems.gv.at

ÖFFENTLICHE AUFLAGE: 10.12.2024 - 21.01.2025

Hierauf bezieht sich die Verordnung des Gemeinderates vom: 29.03.2023

DER BÜRGERMEISTER:

KUNDMACHUNG: 23.06.2023 - 06.06.2023

RECHTSKRAFT: 07.06.2023

AMT DER NÖ LANDESREGIERUNG:

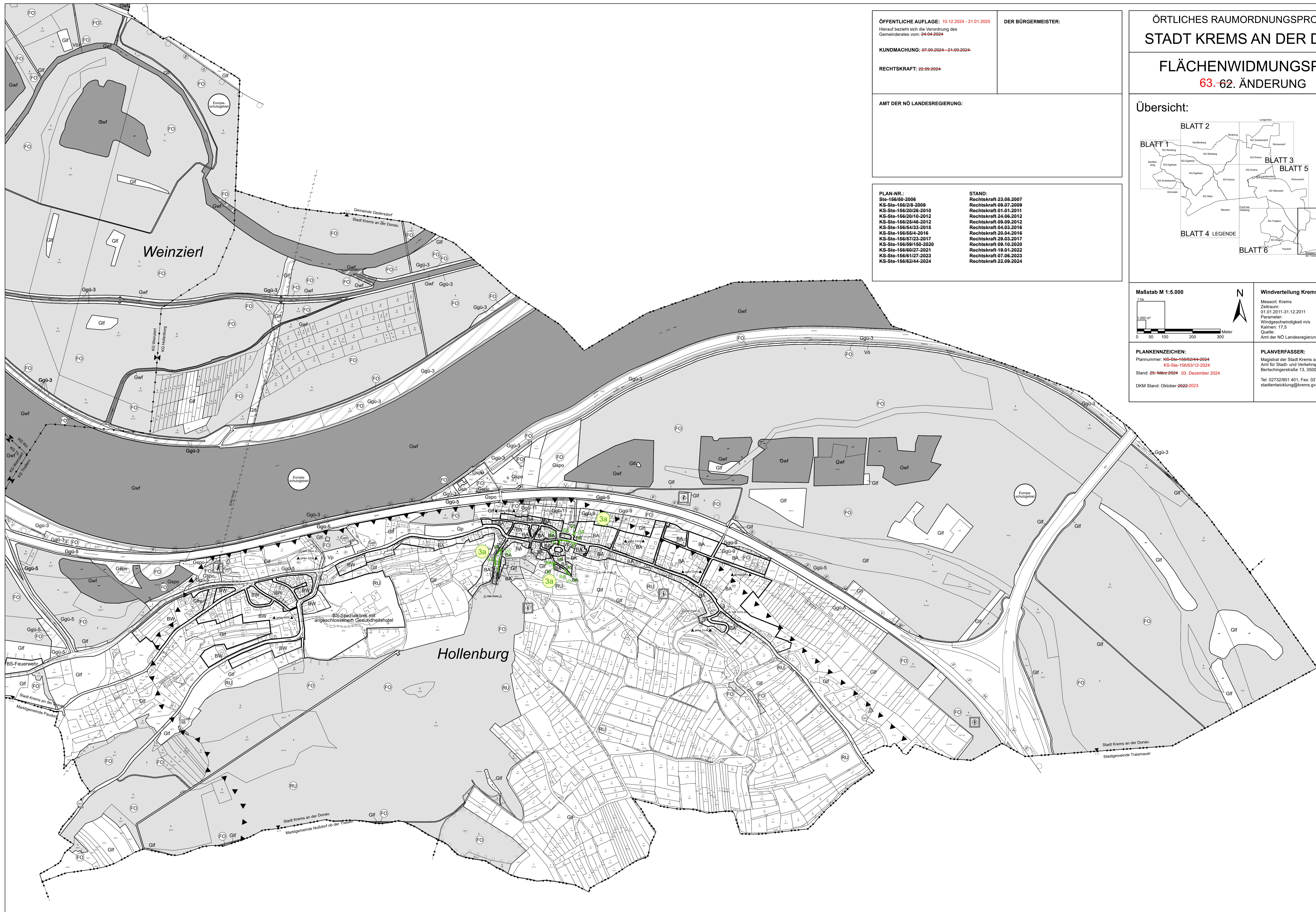
PLAN-NR.:

Ste-156/50-2006  
KS-Ste-156/2/8-2009  
KS-Ste-156/29/26-2010  
KS-Ste-156/25/45-2012  
KS-Ste-156/54/33-2015  
KS-Ste-156/57/23-2017  
KS-Ste-156/59/150-2020  
KS-Ste-156/60/27-2021  
KS-Ste-156/61/27-2023

STAND:

Rechtskraft: 23.08.2007  
Rechtskraft: 09.07.2009  
Rechtskraft: 01.01.2011  
Rechtskraft: 09.09.2012  
Rechtskraft: 04.03.2016  
Rechtskraft: 29.03.2017  
Rechtskraft: 09.10.2020  
Rechtskraft: 19.01.2022  
Rechtskraft: 27.06.2023





**ÖFFENTLICHE AUFLAGE:** 10.12.2024 - 21.01.2025  
 Hierauf bezieht sich die Verordnung des Gemeinderates vom: 24.04.2024

**KUNDMACHUNG:** 07.09.2024 - 21.09.2024

**RECHTSKRAFT:** 22.09.2024

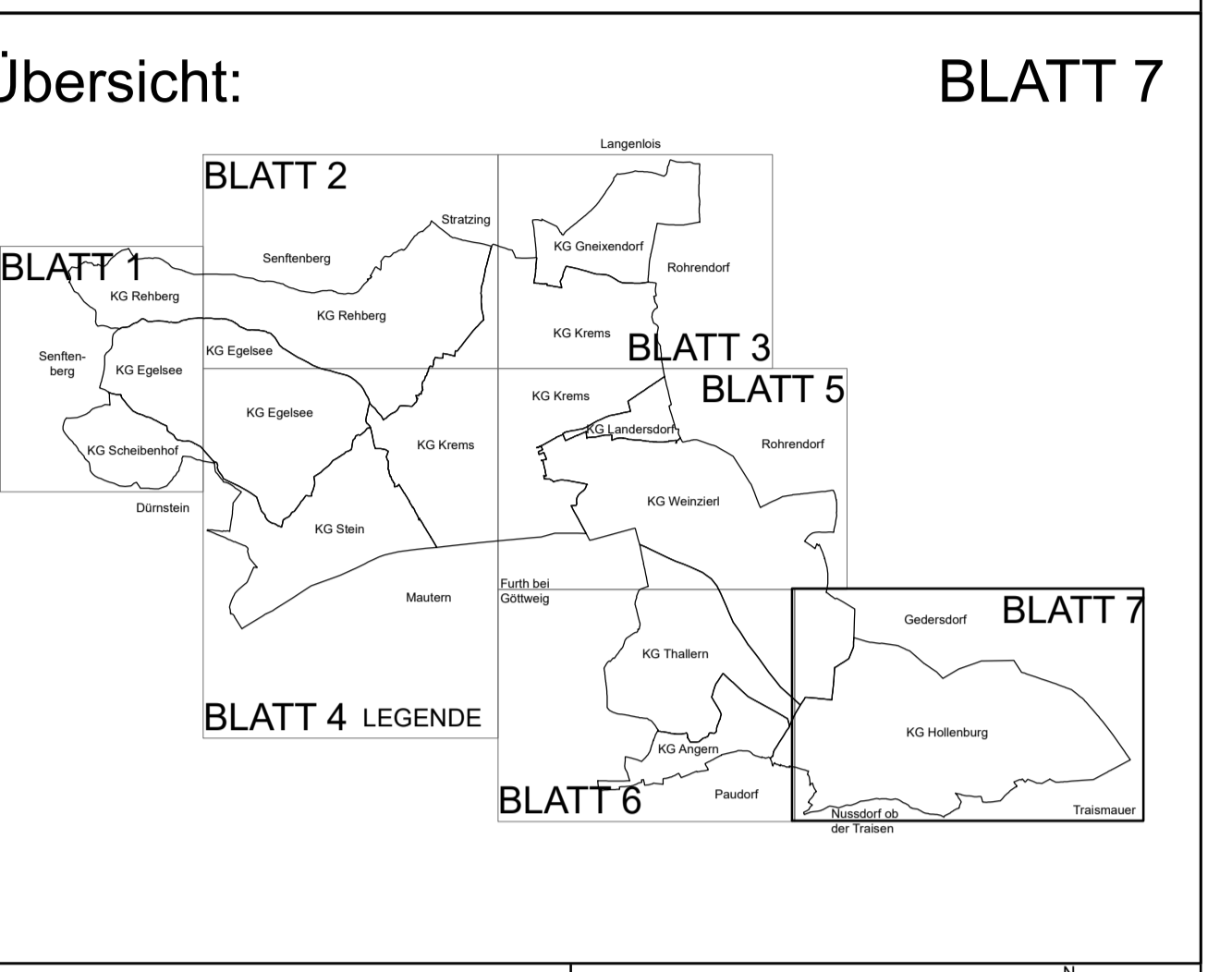
**DER BÜRGERMEISTER:**

**AMT DER NÖ LANDESREGIERUNG:**

**PLAN-NR.:**  
 Ste-156/50-2006  
 KS-St-156/2/8-2009  
 KS-St-156/20/26-2010  
 KS-St-156/20/10-2012  
 KS-St-156/26/46-2012  
 KS-St-156/54/33-2015  
 KS-St-156/55/4-2016  
 KS-St-156/57/23-2017  
 KS-St-156/59/150-2020  
 KS-St-156/60/27-2021  
 KS-St-156/61/27-2023  
 KS-St-156/62/44-2024

**STAND:**  
 Rechtskraft 23.08.2007  
 Rechtskraft 09.07.2009  
 Rechtskraft 01.01.2011  
 Rechtskraft 24.06.2012  
 Rechtskraft 09.09.2012  
 Rechtskraft 04.03.2016  
 Rechtskraft 20.04.2016  
 Rechtskraft 29.03.2017  
 Rechtskraft 09.10.2020  
 Rechtskraft 19.01.2022  
 Rechtskraft 07.06.2023  
 Rechtskraft 22.09.2024

**ÖRTLICHES RAUMORDNUNGSPROGRAMM  
 STADT KREMS AN DER DONAU  
 FLÄCHENWIDMUNGSPLAN  
 63.-62. ÄNDERUNG**



**Maßstab M 1:5.000**

**Windverteilung Krems**

Messort: Krems  
 Zeitraum: 01.01.2011-31.12.2011  
 Parameter: Windgeschwindigkeit m/s  
 Kalibrierung: 17,5  
 Quelle: Amt der NÖ Landesregierung, Abt. BD4

**PLANKENNZEICHEN:**  
 Plannummer: KS-St-156/62/44-2024  
 KS-St-156/63/12-2024  
 Stand: 25.-März-2024 03. Dezember 2024  
 DKM Stand: Oktober 2022-2023

**PLANVERFASSER:**  
 Magistrat der Stadt Krems a. d. Donau  
 Amt für Stadt- und Verkehrsplanung  
 Bertschingerstraße 13, 3500 Krems  
 Tel: 02732/801 401; Fax: 02732/801 90269  
 stadtentwicklung@krems.gv.at